



## SIMBOLOGÍA

### Peligro



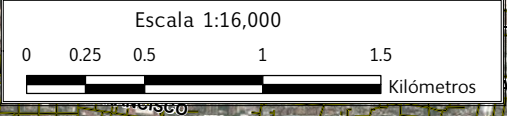
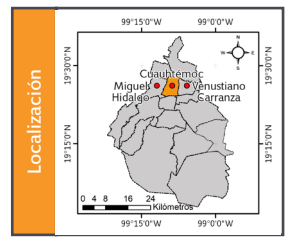
### Tipo de daño

-  Colapso total o parcial
-  Daño parcial

### Límites políticos Vías de comunicación

-  Límite delegacional
-  Eje vial

Datum:  
WGS 84  
Sistema de  
coordenadas:  
Geográficas  
Gradícula:  
0° 1' 0"  
Unidades:  
Grados



Mapa de daños históricos del sismo de 1957.